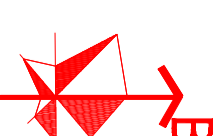

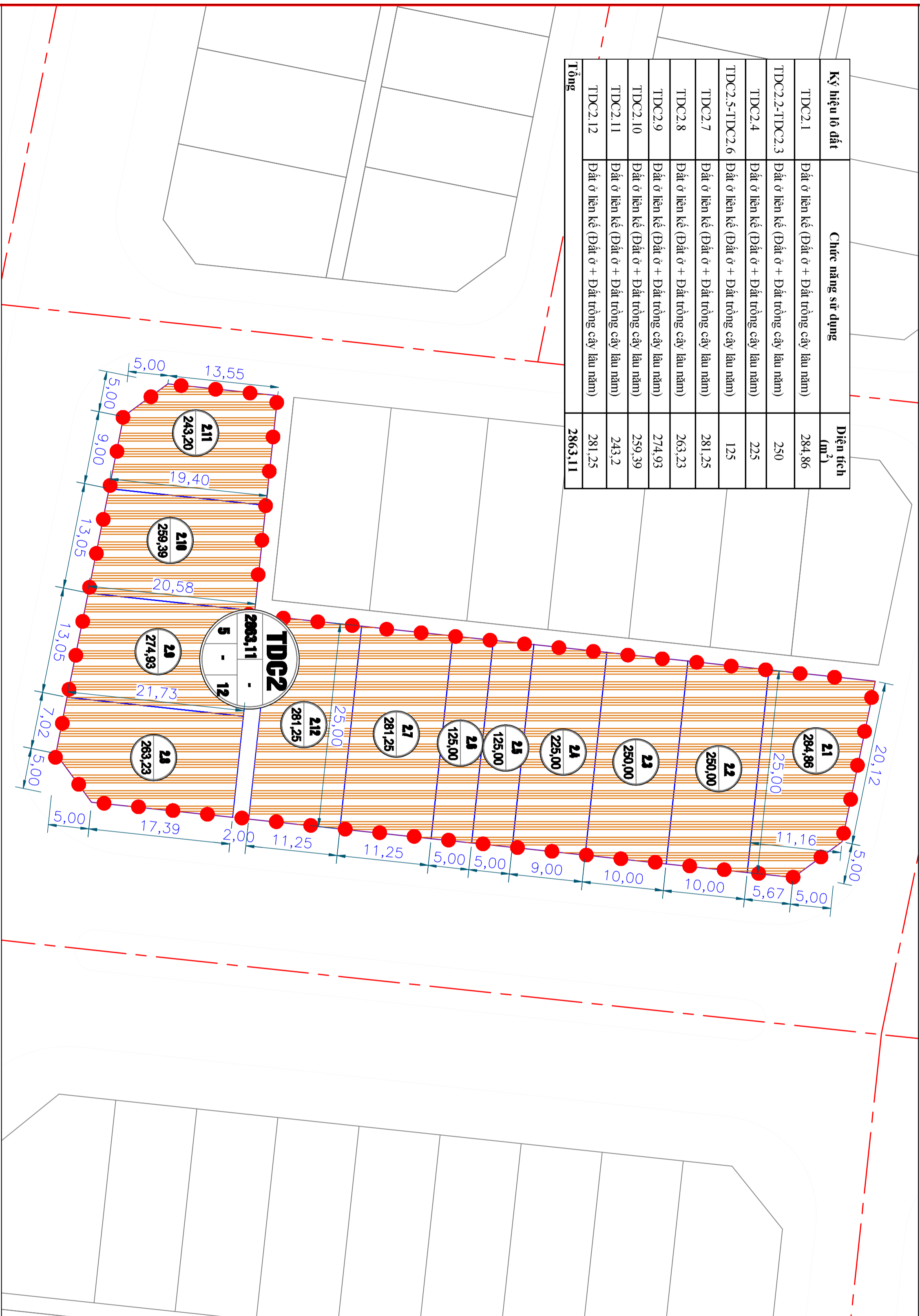


**ĐIỀU CHỈNH CỤC BỘ MỘT SỐ NỘI DUNG CỦA ĐIỀU CHỈNH CỤC BỘ CÁC KHU ĐẤT CÓ KÝ HIỆU KD6, KD7, LK6 THUỘC ĐIỀU CHỈNH  
QUY HOẠCH CHI TIẾT KHU VỰC PHÍA BẮC TUYẾN ĐƯỜNG 36M ĐOẠN TỪ KHU ĐẤT CXCQ12, CXCQ13 ĐẾN KHU ĐẤT NT2 VÀ CXCQ17)  
THUỘC ĐỒ ÁN QUY HOẠCH CHI TIẾT XÂY DỰNG TUYẾN ĐƯỜNG TỪ PHÍA NAM CẦU QUẢNG HẢI ĐI LẠC GIAO.**

**BẢN ĐỒ ĐIỀU CHỈNH QUY HOẠCH TỔNG MẶT BẰNG SỬ DỤNG ĐẤT. TL1/500**



Ký hiệu lô đất	Chức năng sử dụng	Diện tích (m <sup>2</sup> )
TDC2.1	Đất ở liền kề (Đất ở + Đất trồng cây lâu năm)	284,86
TDC2.2-TDC2.3	Đất ở liền kề (Đất ở + Đất trồng cây lâu năm)	250
TDC2.4	Đất ở liền kề (Đất ở + Đất trồng cây lâu năm)	225
TDC2.5-TDC2.6	Đất ở liền kề (Đất ở + Đất trồng cây lâu năm)	125
TDC2.7	Đất ở liền kề (Đất ở + Đất trồng cây lâu năm)	281,25
TDC2.8	Đất ở liền kề (Đất ở + Đất trồng cây lâu năm)	263,23
TDC2.9	Đất ở liền kề (Đất ở + Đất trồng cây lâu năm)	274,93
TDC2.10	Đất ở liền kề (Đất ở + Đất trồng cây lâu năm)	259,39
TDC2.11	Đất ở liền kề (Đất ở + Đất trồng cây lâu năm)	243,2
TDC2.12	Đất ở liền kề (Đất ở + Đất trồng cây lâu năm)	281,25
<b>Tổng</b>		<b>2863,11</b>



**CHỈ CHỮ :**

●●●●●●●● RANH GIỚI KHU VỰC LẬP ĐIỀU CHỈNH

**BẢNG TỔNG HỢP SỬ DỤNG ĐẤT**

STT	Số lượng sử dụng đất		Tỷ lệ cao nhất (%)
	Ký hiệu	Chỉ số	
1	TDC2	Đất ở tại đơn cư (Đất ở + Đất trồng cây lâu năm) Diện tích: 2815,92 m <sup>2</sup>	05
Tổng cộng		2815,92 m <sup>2</sup>	

**CƠ QUAN PHÊ DUYỆT:**  
UBND THỊ XÃ BA BÒN  
Ngày... Tháng... Năm 20...

**CƠ QUAN THẨM ĐỊNH:**  
PHÒNG QUẢN LÝ BỐ THỊ, THỊ XÃ BA BÒN  
Ngày... Tháng... Năm 20...

**Bản điều chỉnh bản đồ:**  
Nội dung vẽ thường và hồ trợ phục vụ làm đường bộ cao tốc Bắc - Nam phía Đông giai đoạn 2017 - 2025 đoạn từ Cầu Thị xã Ba Bòn đến theo trục thành phố... Tháng... Năm 202...

**CÔNG TY CỔ PHẦN TƯ VẤN DT & XD 2-9**  
Địa chỉ: Phường Ba Bòn - TX Ba Bòn - Tỉnh Quảng Bình  
EMAIL: SONGTTU@VND29.COM

**GIÁM ĐỐC:**  
NGUYỄN ANH NHƯ

**KÝ HIỆU**  
Đất ở tại đơn cư  
Đất ở tại đơn cư

